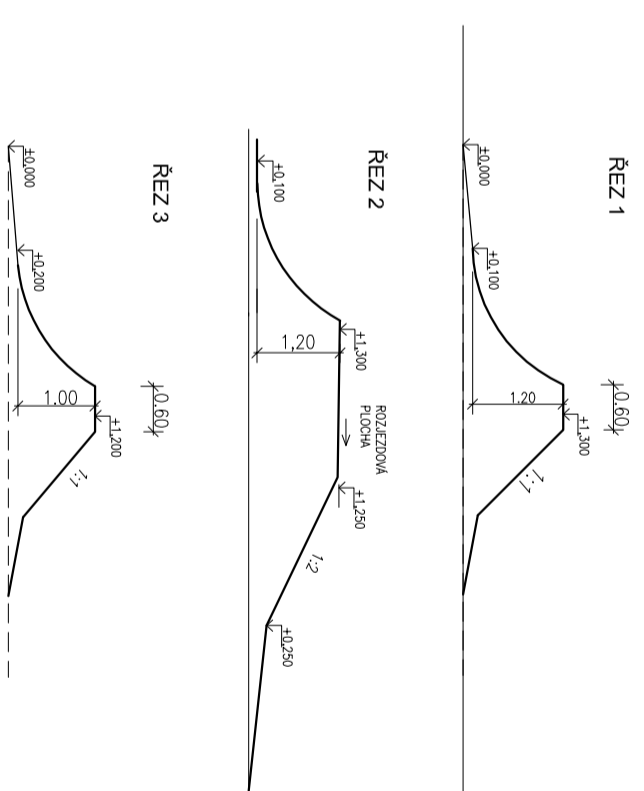


KLOPENÉ ZATÁČKY - REZY
1:100



POPIS:

PUMPTRACK parametry
VELKÝ OKRUH - VO
 velikost okruhu - 24x48m
 délka dráhy - 205m
 počet klopanek, zatáček - 8, počet vin - 37
 výška vin - 0.4m-0.6m, klopenky do 1,2m
 šířka dráhy 1,8m

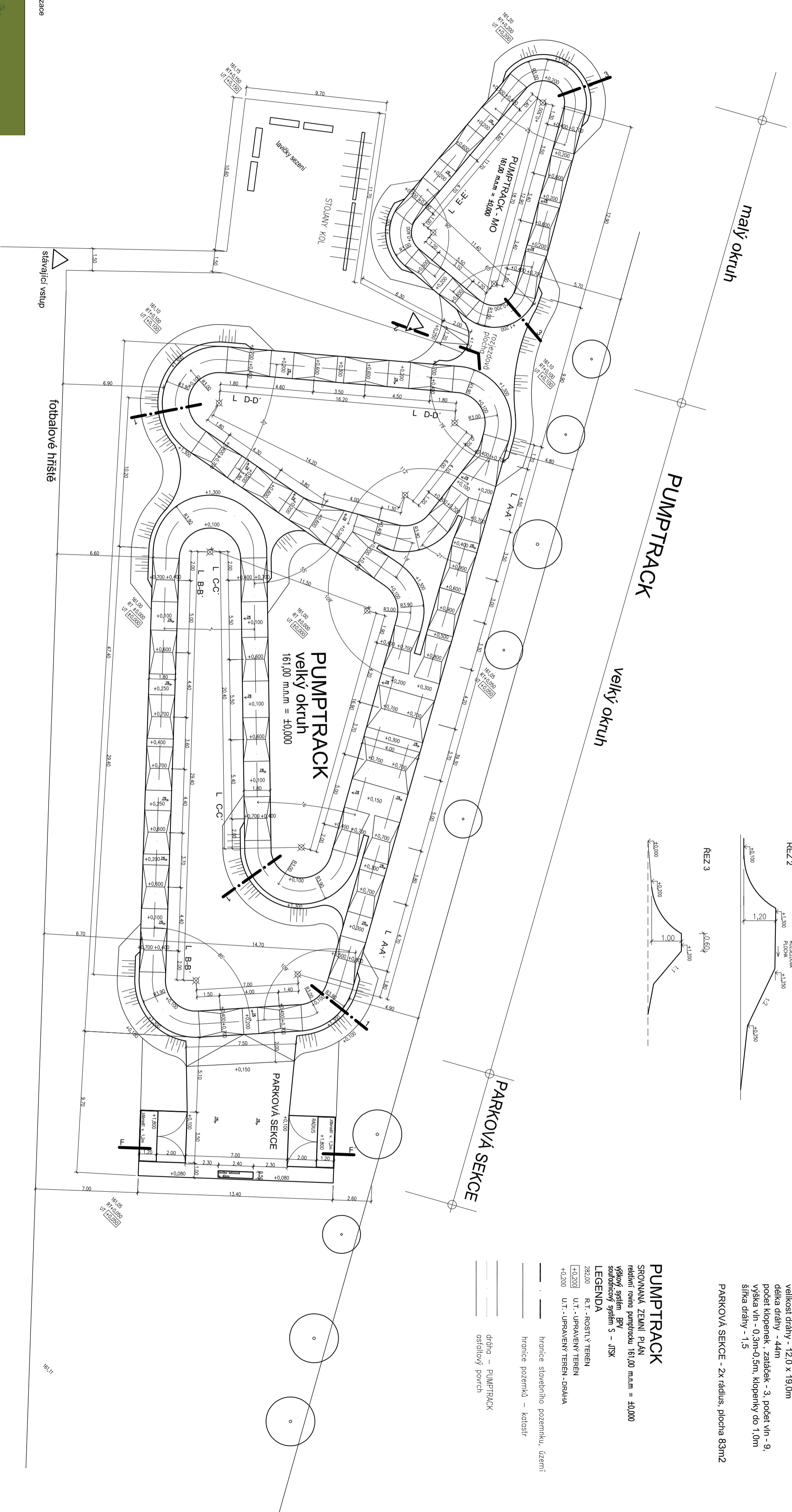
MALÝ OKRUH - MO
 velikost dráhy - 12,0 x 19,0m
 délka dráhy - 44m
 počet klopanek, zatáček - 3, počet vin - 9,
 výška vin - 0.3m-0.5m, klopenky do 1,0m
 šířka dráhy - 1,5

PARKOVÁ SEKCE - 2x rádius, plocha 83m²

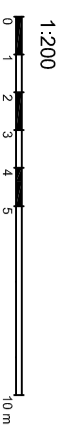

PUMPTRACK

SROVNANÁ ZEMNÍ PLÁN
 reliéfní rovina pumptracku 161,00 m.n.m = ±0,000
 výškový systém - JPK
 suteréžový systém S - JISX
LEGENDA
 282,00 R.T. - ROSTLÝ TERÉN
 ±0,200 U.T. - UPRÁVENÝ TERÉN
 +0,200 U.T. - UPRÁVENÝ TERÉN - DRÁHA

- hranice stavebního pozemku, území
- hranice pozemků - katastr
- dráha - PUMPTRACK
- ostrovní povrch



PUMPTRACK - schematická 3D vizualizace



Název:
PUMPTRACK RAKVICE
 kat. úz. Rakvice, parc.č. 3003/367
 Stavebník:
OBEC RAKVICE

projektant:
 Ing. Josef Dyrtych
 vypracoval:
 Ing. Michal Severa

datum:
 06/2021
 měřítko:
 1:200
 1:100

vykres:
Půldorýs a řezy
PUMPTRACKU